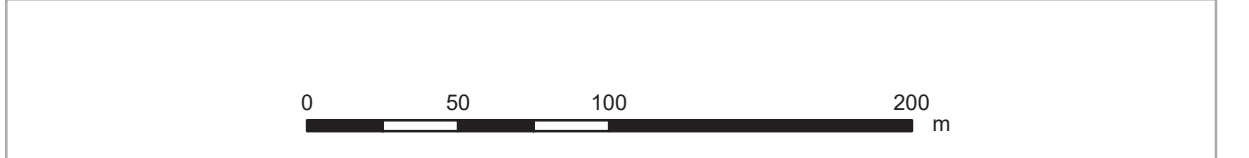
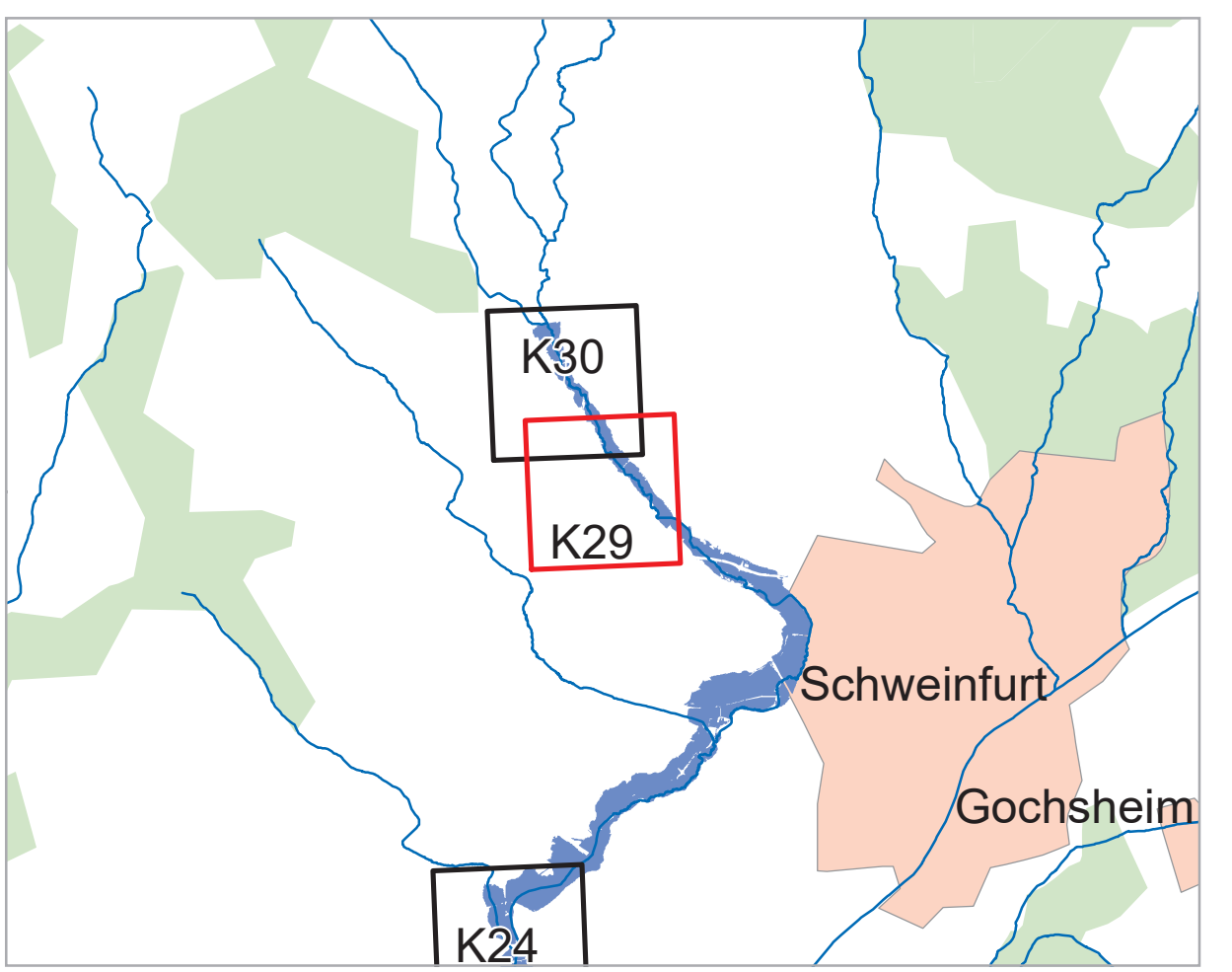
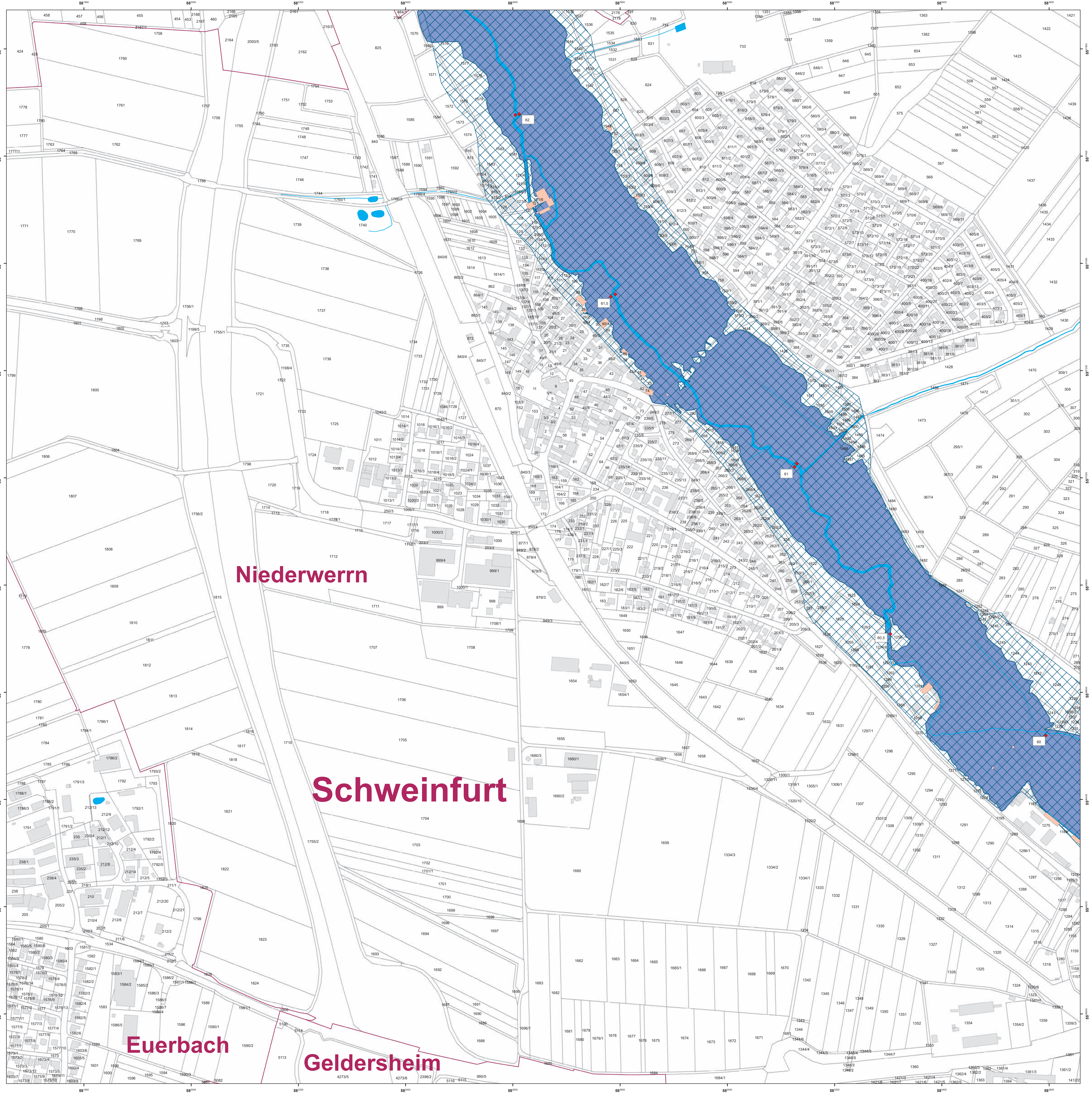


Legende

-  ermitteltes Überschwemmungsgebiet
-  vorläufig gesichertes Überschwemmungsgebiet
-  festgesetztes Überschwemmungsgebiet
-  Gewässer
-  Gemeinde
-  Landkreis
-  Flusskilometerstein
-  Flurstück
-  Gebäude
-  betroffenes Gebäude



Geobasisdaten: Amtliches Liegenschaftskataster- Informationssystem (ALKIS) 1: 1000 Fachdaten: © Bayerische Vermessungsverwaltung 2023 Informationssystem Wasserwirtschaft		
Vorhaben: Gew II, Wern Fluss-km 38,5 - 63,5 Vorläufige Sicherung des Überschwemmungsgebiets	Anlage: <b>3.2</b>	
Vorhabensträger: Wasserwirtschaftsamt Bad Kissingen Landkreis: Schweinfurt Gemeinde: Niederwern	Plan-Nr.: <b>K29</b>	
Maßstab: 1 : 2 500	Detailkarte	Ausgabe vom: Entwurf für: Ursprung:
<b>Wasserwirtschaftsamt Bad Kissingen</b>		Datum, Name antworten Entwurfsverfasser 31.01.2024