


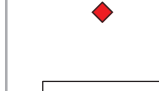



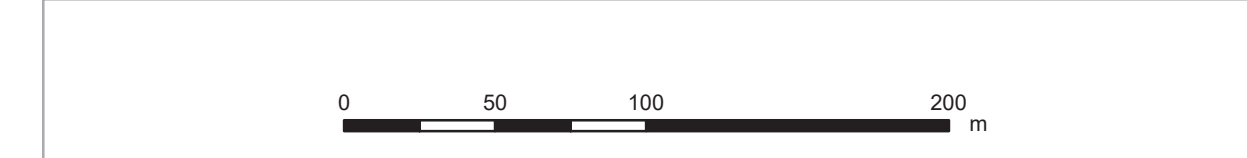
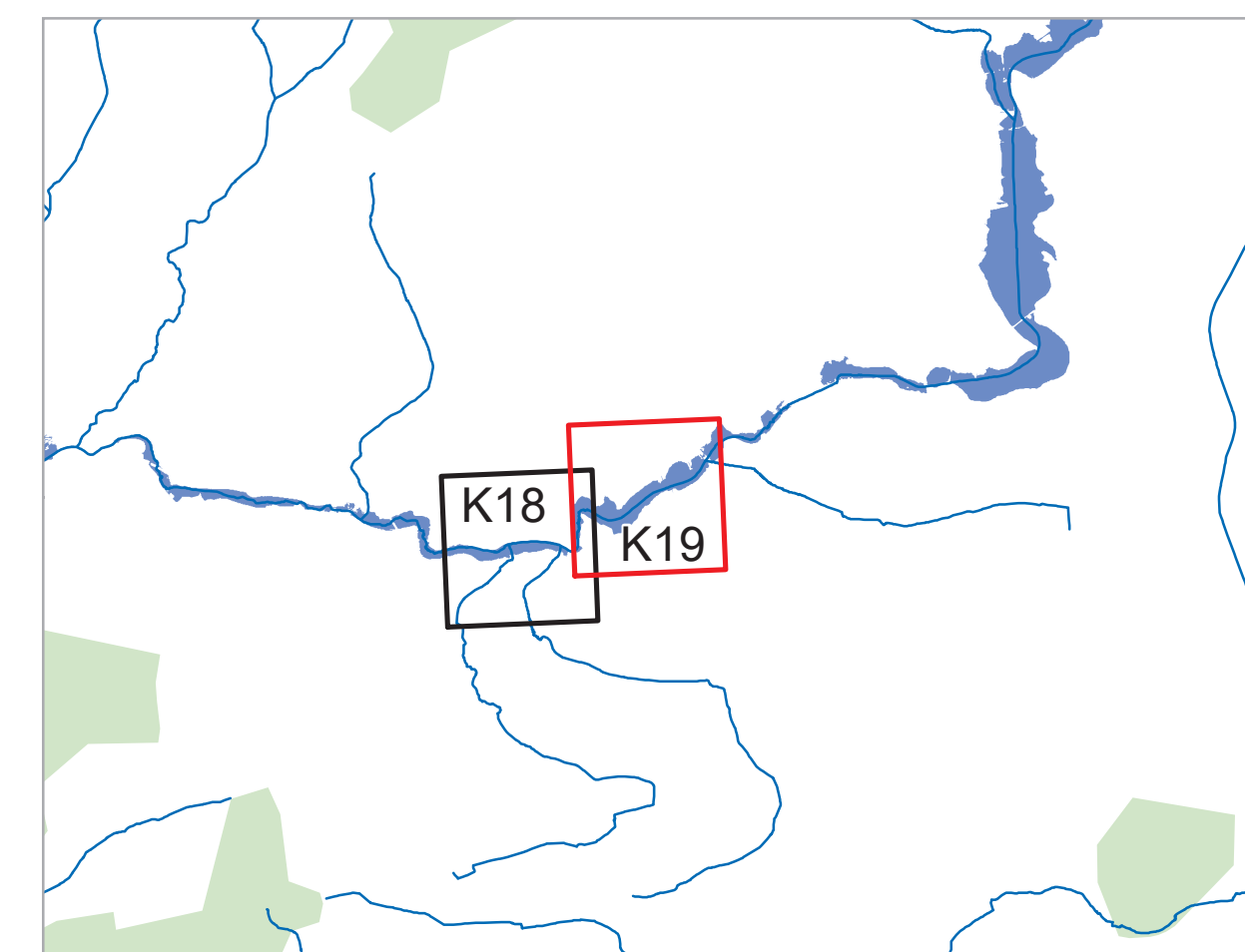
Legende

-  ermitteltes Überschwemmungsgebiet
-  vorläufig gesichertes Überschwemmungsgebiet
-  festgesetztes Überschwemmungsgebiet
-  Gewässer
-  Gemeinde
-  Landkreis
-  Flusskilometerstein
-  Flurstück
-  Gebäude
-  betroffenes Gebäude

Werneck

Landkreis <http://www.landkreis-schweinfurt.de/>
Festsetzung vom
17.08.1988

Schweinfurt



Geobasisdaten: Amtliches Liegenschaftskataster-
informationssystem (ALKIS) 1: 1000
© Bayerische Vermessungsverwaltung 2023
Fachdaten: Informationssystem Wasserwirtschaft



| | | | |
|------------------|--|--------------|------------|
| Vorhaben: | Gew II, Wern Fluss-km 38,5 - 63,5 Vorläufige Sicherung des Überschwemmungsgebiets | Anlage: | 3.2 |
| Vorhabensträger: | Wasserwirtschaftsamt Bad Kissingen | Plan-Nr.: | K19 |
| Landkreis: | Schweinfurt | Ausgabe vom: | |
| Gemeinde: | Werneck | Entwurf für: | |
| | | Ursprung: | |

| | | | |
|------------------------------------|---------------------------|--------------|------------|
| Maßstab: | 1 : 2 500 | Detaillkarte | |
| Wasserwirtschaftsamt Bad Kissingen | | Datum, Name | |
| Entwurfsverfasser: | | entworfen | gezeichnet |
| 31.01.2024 | B. Imhof Behördenleiterin | geprüft | |

