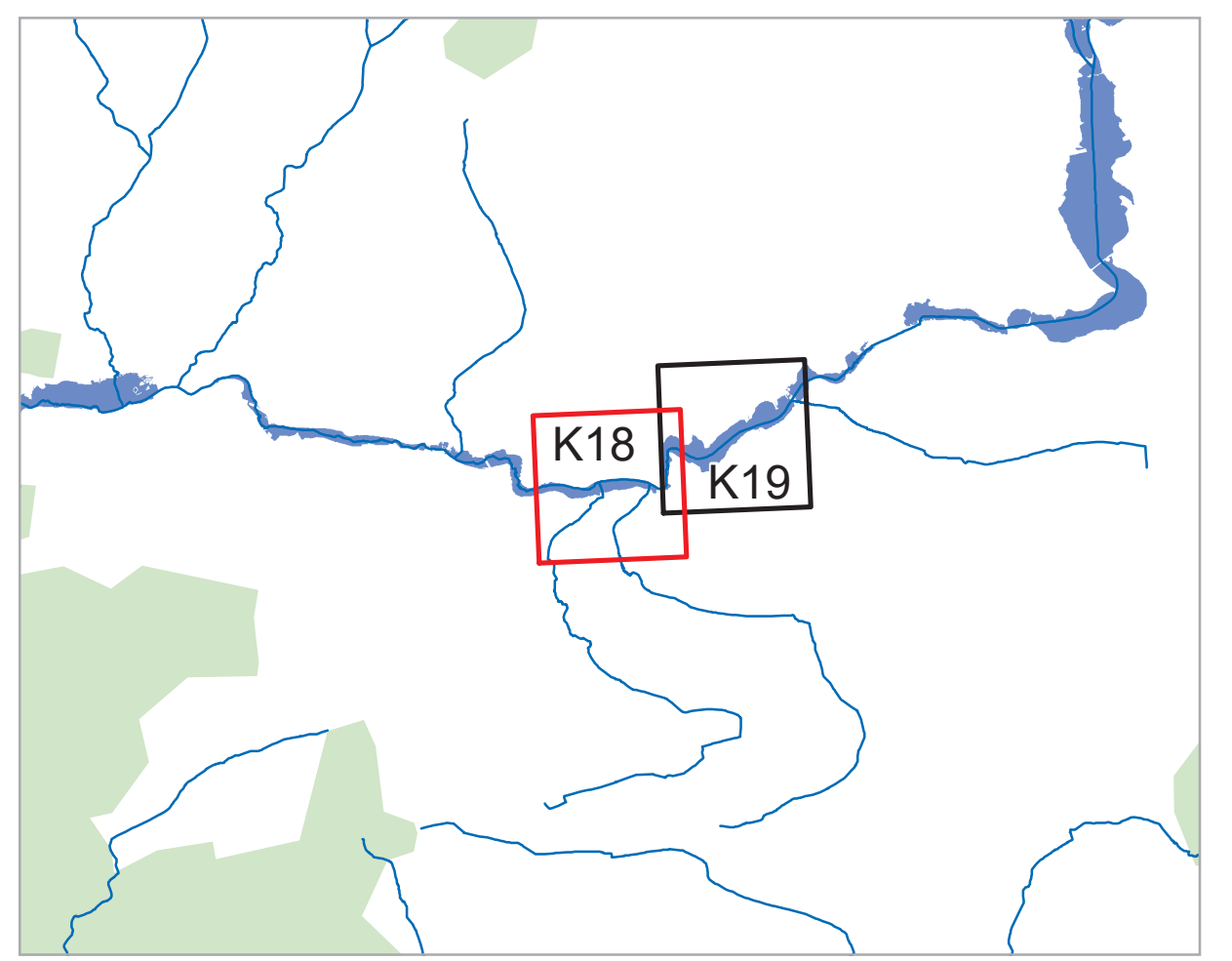
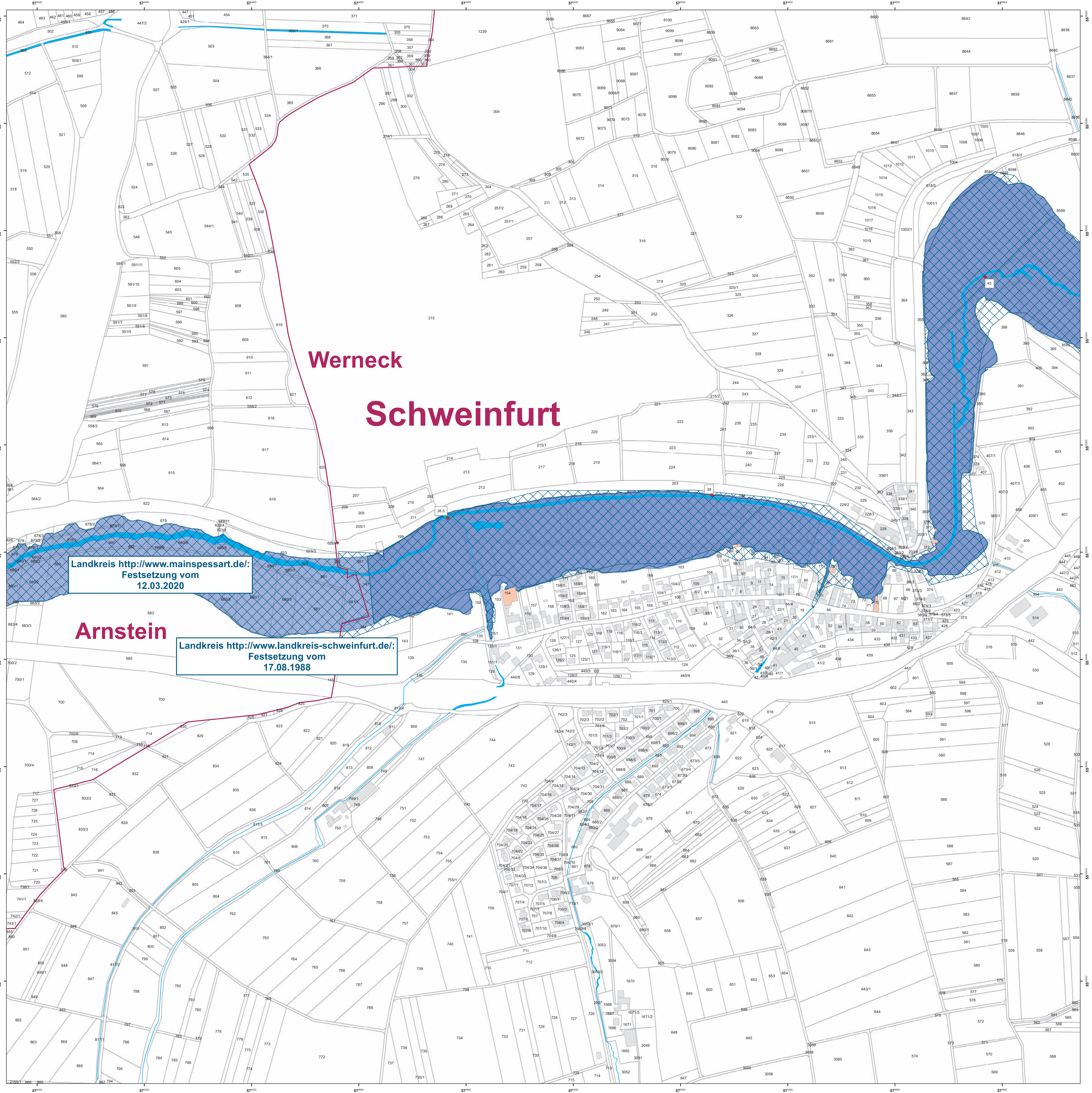




Legende

- ermitteltes Überschwemmungsgebiet
- vorläufig gesichertes Überschwemmungsgebiet
- festgesetztes Überschwemmungsgebiet
- Gewässer
- Gemeinde
- Landkreis
- Flusskilometerstein
- Flurstück
- Gebäude
- betroffenes Gebäude



		
Geobasisdaten: Amtliches Liegenschaftskataster- Informationssystem (ALKIS) 1: 1000 Fachdaten: Bayerische Vermessungsverwaltung 2023 Informationssystem Wasserwirtschaft		
Vorhaben: Gew II, Wern Fluss-km 38,5 - 63,5 Vorläufige Sicherung des Überschwemmungsgebiets		Anlage: 3.2
Vorhabensträger: Wasserwirtschaftsamt Bad Kissingen Landkreis: Schweinfurt Gemeinde: Werneck		Plan-Nr.: K18
Maßstab: 1 : 2 500	Detailkarte	Ausgabe vom: Entwurf für: Ursprung:
Wasserwirtschaftsamt Bad Kissingen Entwurfsverfasser		Datum, Name gezeichnet Januar 2024 Schmidt geprüft Januar 2024 Kleiber
31.01.2024		B. Imhof Behördenleiterin