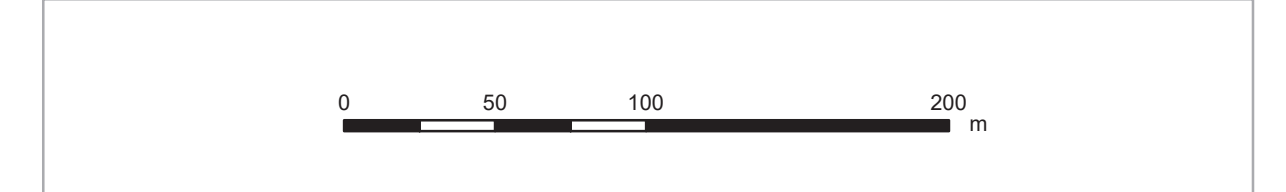
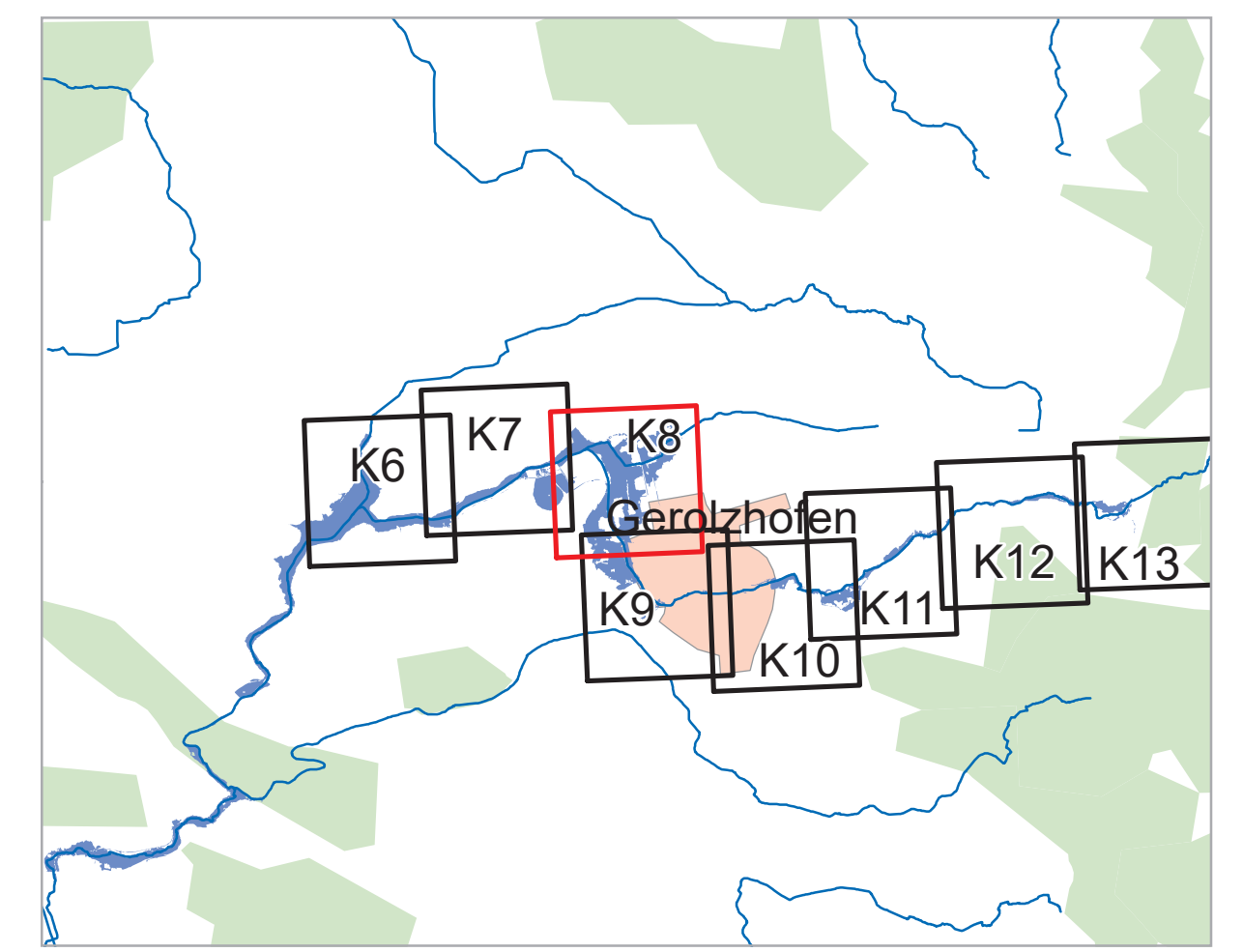
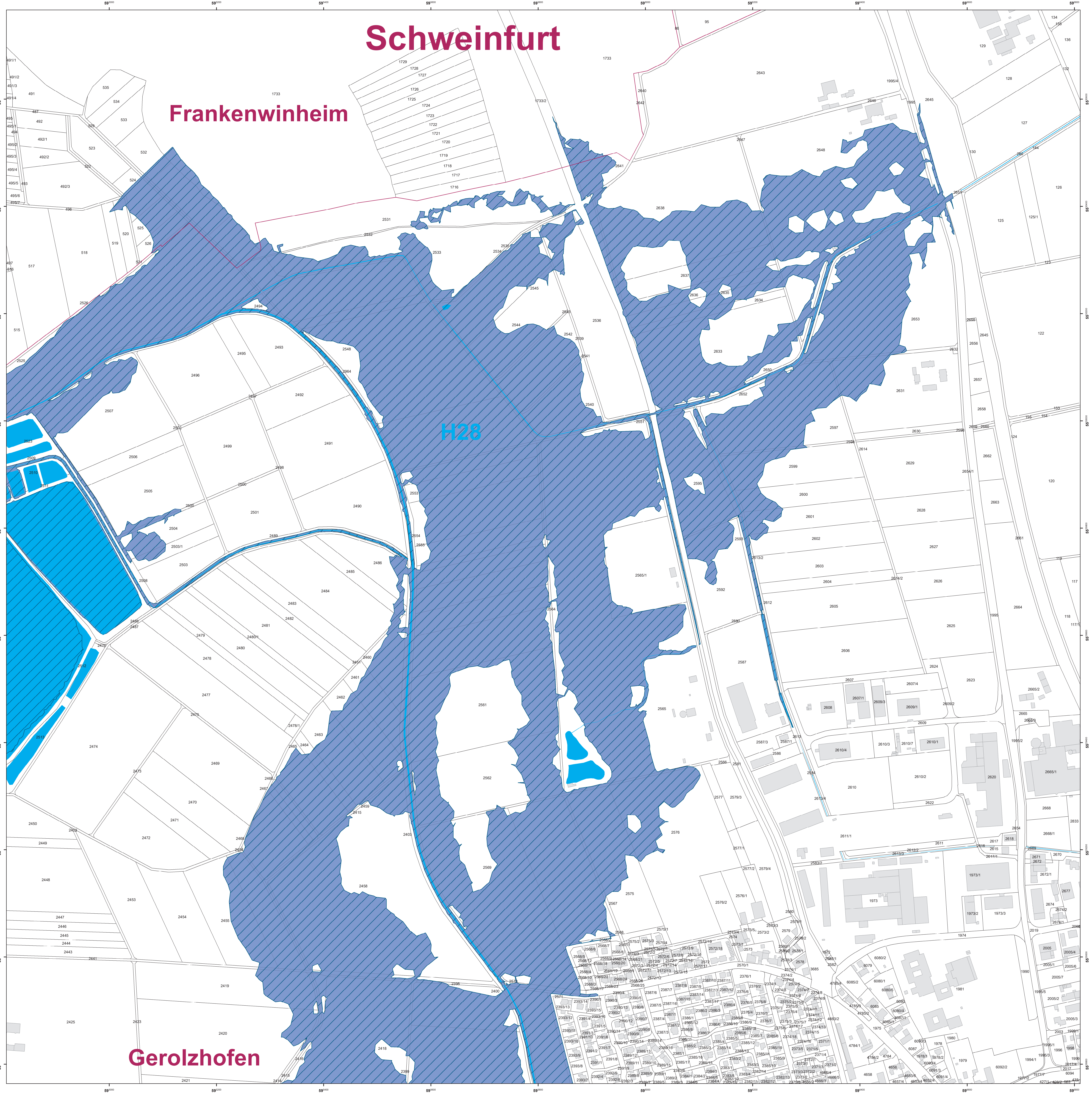


Legende

- ermitteltes Überschwemmungsgebiet
- vorläufig gesichertes Überschwemmungsgebiet
- Gewässer
- Gemeinde
- Landkreis

- Flurstück
- Gebäude
- betroffenes Gebäude

H28 Vorranggebiet für Hochwasserschutz (mit Nr.) gemäß Regionalplan Region Main-Rhön (3)



Geobasisdaten: Amtliches Liegenschaftskataster- informationssystem (ALKIS) 1: 1000 © Bayerische Vermessungsverwaltung 2023		
Fachdaten: Informationssystem Wasserwirtschaft		
Vorhaben: Gew III, Volkach		Anlage: 3.2
Vorhabensträger: Wasserwirtschaftsamt Bad Kissingen		Plan-Nr.: K8
Landkreis: Schweinfurt		
Gemeinde: Frankenwinheim; Gerolzhofen		
Maßstab: 1 : 2 500	Detailkarte	
Ausgabe vom: 16.10.2024		Datum, Name
Entwurfverfasser: 14.12.2023		gezeichnet: 14.12.2023
B. Imhof Behördenleiterin		geprüft: 14.12.2023